













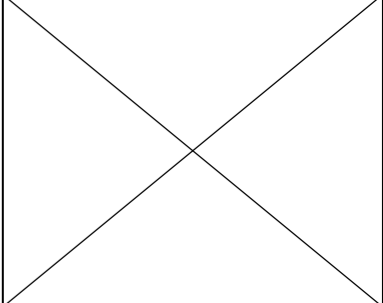
# Trafiknetværk Nordsjælland

Trafiksikkerhedssamarbejde mellem 13 nordsjællandske kommuner, Vejdirektoratet og Nordsjællands Politi  
<http://trafiknetvaerknordsjaelland.dk/>



Dato 26.10.2023

## Vejledning i anvendelse af vejafmærkning ved skolepatruljesteder

Vejindretninger (steder/strækninger)		Eksempler	Skal være	Kan/bør være
1	<b>Ureguleret fodgængerfelt</b> Skal være beliggende inden for afmærkning med A22-tavle og undertavle "skole". Kan være afmærket med særlige skolepatruljeblink, som aktiveres når skolepatruljen arbejder.			
2	<b>Signalreguleret fodgængerfelt</b> Kan være beliggende inden for afmærkning med A22-tavle og undertavle "skole".		Ingen særlige afmærkningskrav	
3	<b>Sidevejsudmunding ved overkørsel af fortov</b> Skal være beliggende inden for afmærkning med A22-tavle og undertavle "skole". Kan være afmærket med særlige skolepatruljeblink, som aktiveres når skolepatruljen arbejder.			
4	<b>Lavere hastighedsgrænser og fartdæmpede områder</b> Bør være beliggende inden for afmærkning med A22-tavle og undertavle "skole". Kan i særlige tilfælde være afmærket med skolepatruljeblink.		Ingen særlige afmærkningskrav	
5	<b>Ingen fodgængerfaciliteter og ingen lokal nedsat hastighedsgrænse/fartdæmpet område</b> Skal være beliggende inden for afmærkning med A22-tavle og undertavler "skole" og afstandsangivelse. Skal være afmærket med skolepatruljeblink.			

### Retsgrundlag

- 1) Bekendtgørelse om anvendelse af vejafmærkning §39.
- 2) Vejregler om advarselstavler maj 2022 – A22 "Børn"
- 3) Bekendtgørelse om tilsynet med folkeskolens elever i skoletiden